


Lossiplatsi tee

Mv 1:20
Mh 1:200

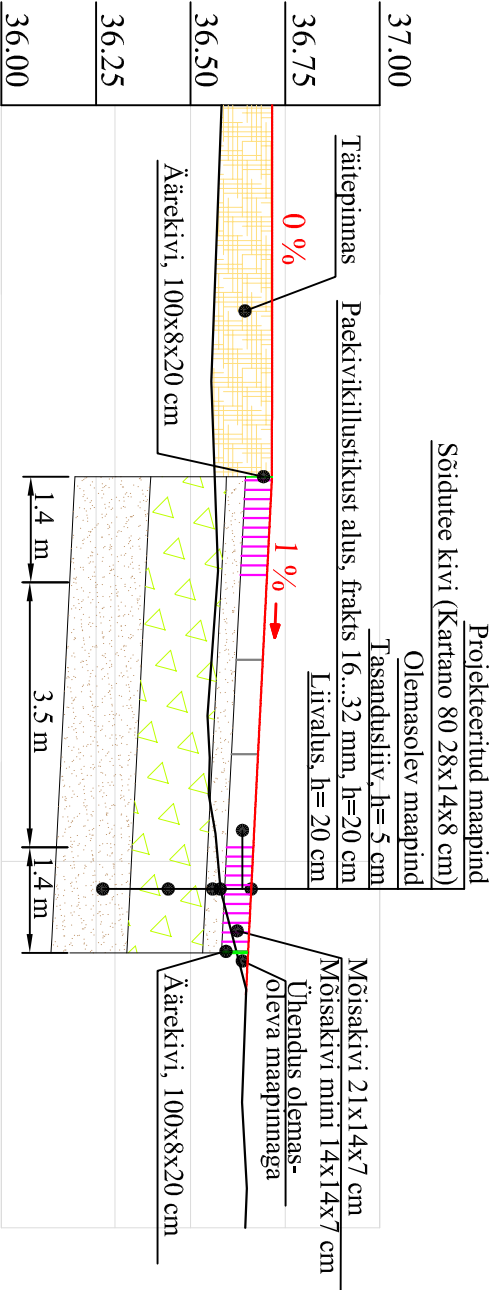
Projekteeritud maapind
Kivi Kartano 28x14x8 cm
Tasandusliiv, h= 5 cm
Olemasolev maapind
Paekivikillustikust alus, fraktsiooniga 16...32 mm, h=20 cm
Liivalus, h= 20 cm



Piketi number	0+000	0+025	0+050	0+057
Olemasoleva maapinna kõrgused	36.73	36.53	36.56	36.60
Projekteeritud maapinna kõrgused	36.75	36.70	36.68	36.65
Projekteeritud lang %	1.4%	0.1%		
Vahekaugus (m)	4.01	50.73		

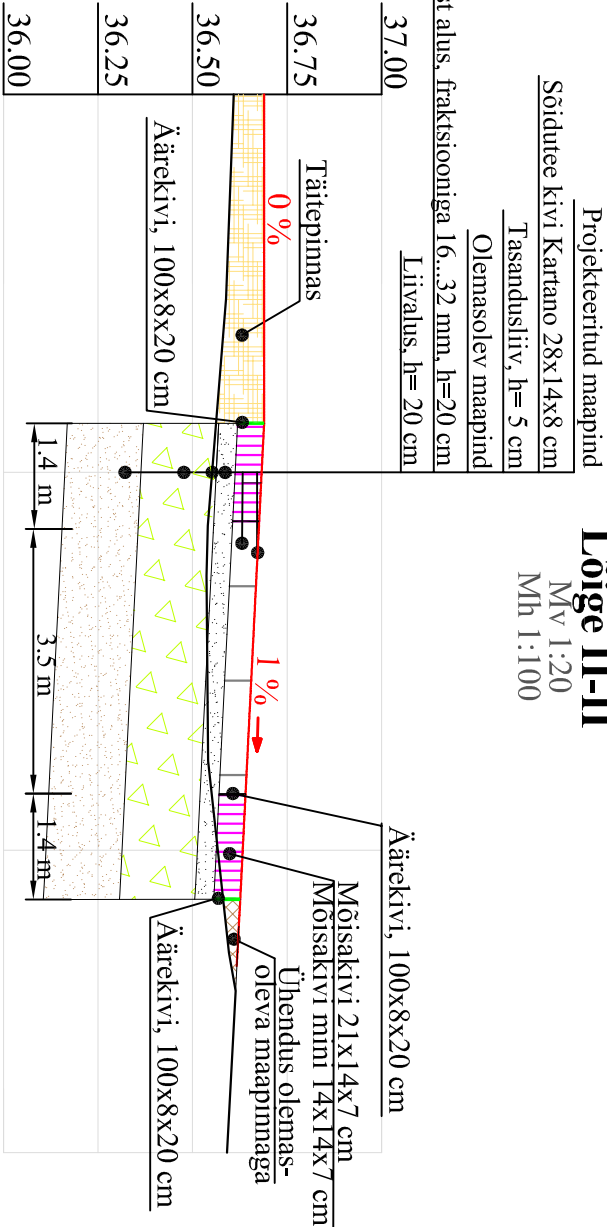
Lõige I-I

Mv 1:20
Mh 1:100




Lõige II-II

Mv 1:20
Mh 1:100



Märkused:

- 1) Rekonstrueeritava Lossiplatsi tee asukohta vt jooniselt nr 2 või jooniselt nr 3/4.
- 2) Projekteeritud sõidutee kivide ja kõnnitee kivide paigutust vt jooniselt nr 19.
- 3) Kõrgused Batit77 süsteemis.
- 4) Koordinaadid L-E5T 97 süsteemis.

		RIIGIMETSJA MAJANDAMISE KESKUS			
Kobras AS Ria 35 Tel 7300 310 Türu 50410 kobras@kobras.ee		Töö nimetus			
Projekteerija Helen Vene		ORU PARGI MAASTIKUKATSEALA KÜLASTUSTARISTU REKONSTRUEERIMISPROJEKT			
Kontrollijad Oleg Sosnovski		Joonis nimetus REKONSTRUEERITAVA LOSSIPLATSI TEE PIKIPROFIL NING LÕIGE I-I JA LÕIGE II-II			
Ene Kond		Kuupäev	Joonis	Jooniseid	Mõõtkava
		06.2011	18	22	Töö nr 2011-035
		Staadium PP			